



















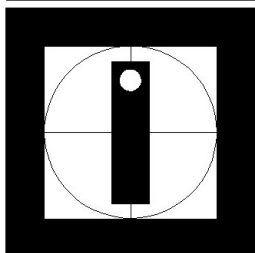


LEGENDA:

stav	návrh	
		ŠTÁTNA HRANICA
		HRANICA KATASTRA
		HRANICA ZASTAVANÉHO ÚZEMIA K 1.1.1990
		NAVRHOVANÁ HRANICA ZASTAVANÉHO ÚZEMIA
		LOKÁLNE BIOCENTRUM - LBc
		LOKÁLNY BIOKORIDOR - LBk
		LOKÁLNY BIOKORIDOR HYDRICKÝ - LBk
		LOKÁLNY INTERAKČNÝ PRVOK - Lip
		LESNÉ BIOTOPY
		TRAVINNO- BYLINNÉ BIOTOPY

Ing. arch. Viktor Malinovský
Rázusova 44, 040 01 Košice
tel/ fax: 055/ 62 333 80
mobil: 0905 435 705
e-mail: vmalinovsky@stonline.sk
www.malinovsky.sk



7

objednávateľ	MESTO SPIŠSKÁ STARÁ VES	
autor	Ing.arch.Viktor Malinovský	
odborní projektanti	Ing.Vladimír Molčan Ing.Juraj Jochmann Ing.Milan Kolesár Ing.Ivana Zubaľová	
digitálne spracovanie	Ing.Karol Lokša, Ing. Ingrid Frühaufová	
obsah výkresu	OCHRANA PRÍRODY A TVORBA KRAJINY VRÁTANE PRVKOV SYSTÉMU EKOLOGICKEJ STABILITY	
názov akcie	ÚZEMNÝ PLÁN MESTA SPIŠSKÁ STARÁ VES	
mierka: 1:10 000	dátum: január/2012	arch.č.: A-01/2012