

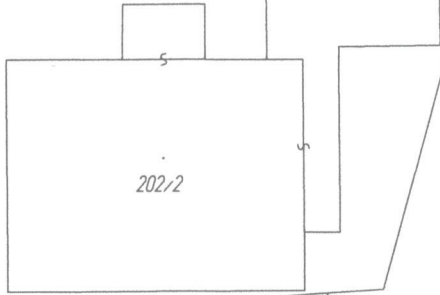


Spoplatnené v zmysle zákona
NR SR č. 145/1995 Z. z.
o správnych poplatkoch

Geometrický plán je podkladom na právne úkony, keď údaje doterajšieho stavu výkazu výmer sú zhodné s údajmi platných výpisov z katastra nehnuteľností

Vyhotovitel Ing. Ján FURCON - geodet SNP 412 061 01 Spišská Stará Ves IČO: 34630317		Kraj Prešovský	Okres Kežmarok	Obec Spišská Stará Ves	
		Kat. územie Spišská Stará Ves	Číslo plánu 71/2020	Mapový list č. XIII-5-3	
GEOMETRICKÝ PLÁN na oddelenie pozemkov p.č. 97/12, 208/7.					
Vyhotovil		Autorizačne overil		Úradne overil Meno: Ing. Iveta KAPOLKOVÁ	
Dňa: 28.7.2020	Meno: Ing. Ján Furcoň	Dňa: 29.7.2020	Meno: Ing. Vladimír KUPČO	Dňa: 05-08-2020	Číslo: G1 534/20
Nové hranice boli v prírode označené obrubníkmi		Náležitostami a presnosťou zodpovedá predpisom		Úradne overené podľa § 9 zákona NR SR č. 215/1995 Z.z. o geodézii a kartografii	
Záznam podrobného merania (meračský náčrt) č. 669		 Pečiatka a podpis		 Pečiatka a podpis	
Súradnice bodov označených číslami a ostatné meračské údaje sú uložené vo všeobecnej dokumentácii					

d
202/1



202/2

II
208/1

81

#/s
203

-4.07-

1 -2.30- 2

-2.34- 9

-1.15- 3

-1.28- 4

97/12

204/2

Q
204/1

206

-8.00-

II
208/7

-5.05-

11

11

10

-3.55-

-5.57-

5

-2.75-

6

-4.22-

7

-1.94-

↑
97/8

Q
209/1

209/2

II
208/8

r
83/1

II
78

Q
211

212



Q
214

215

↑
97/2

d
79/2

79/4

VÝKAZ VÝMER

Doterajší stav					Zmeny					Nový stav					
Číslo			Výmera		Druh pozemku	Diel číslo	k parcele číslo	m ²	od parcely číslo	m ²	Číslo parcely	Výmera		Druh pozemku	Vlastník, (iná opráv. osoba) adresa, (sídlo)
PK vložky	parcely		ha	m ²								ha	m ²		
LV	PK	KN													
Stav právny je totožný s registrom C KN															
1		97/8		763	vodná pl.						97/8	740	11		doterajší
											97/12	23	37		Ján Kozub SNP 153 Spišská Stará Ves
1		208/1		311	t.t.p.						208/1	213	7		doterajší
											208/7	43	7		Ján Kozub SNP 153 Spišská Stará Ves
											208/8	55	7		Mesto Spišská Stará Ves
Spolu:				1074								1074			

Poznámka: Novonavrňovaný druh pozemku parc.č. 97/12 možno do katastra zapísať iba na základe súhlasného stanoviska príslušného orgánu štátnej správy.

- Legenda: kód spôsobu využívania
- 7 - Pozemok lúky a pasienku trvalo porastený trávami alebo pozemok dočasne nevyužívaný pre trvalý trávny porast
 - 11 - Vodný tok (prírodný – rieka, potok; umelý – kanál, náhon a iné)
 - 37 - Pozemok, na ktorom sú skaly, svahy, rokliny, výmole, vysoké medze s krovím alebo kamením a iné plochy, ktoré neposkytujú trvalý úžitok.

