



Podtatranská vodárenská
prevádzková spoločnosť, a.s.

Ing. Furcoň Dávid

Šrobárova 2613/16

058 01 Poprad

Váš list značky / zo dňa	Naša značka	Vybavuje / ☎ / e-mail	V Poprade
	P – 19 849 / 2021	Galík Jakub/052 42 654 22	
	O - 20 509/2021	Zázvorka Pavel/052 42 654 27	03.09.2021
		Mrúzová Anna/052 42 654 12	

VEC: Parkovacie státie Spišská Stará Ves
- vyjadrenie

Listom zo dňa 25.08.2021 ste nás požiadali o vyjadrenie k ohláseniu stavebných úprav

„Spišská Stará Ves – parkovacie státie“
ul. SNP na KN 504 k.ú. Spišská Stará Ves

Investor stavby: Antiqua Villa s.r.o., SNP 111/150, 061 01 SSV

Projekt rieši stavebnú úpravu existujúceho pozdĺžneho parkovania na krajnici cesty druhej triedy na šikmé parkovacie státie na pozemku investora a mesta Spišská Stará Ves.

Vyjadrenie:

- Na základe Vami zaslanej projektovej dokumentácie je zrejmé, že v predmetnom priestore sa nachádza verejný vodovod s vodohospodárskymi zariadeniami vo vlastníctve PVS a.s. Poprad a ktoré prevádzkuje naša spoločnosť. V prílohe z GISu je verejný vodovod **informatívne** zakreslený zelenou farbou. Upozorňujeme, že v priestore stavby sa nachádzajú aj vodovodné prípojky vo vlastníctve majiteľov nehnuteľností.
- Výkopové práce v blízkosti našich zariadení žiadame vykonať ručne, prípadné odkryté zariadenie musí byť chránené proti mechanickému poškodeniu. Pred zasypaním je potrebné prizvať správcu vodovodu na odkontrolovanie stavu odkrytých častí.

• **Podtatranská vodárenská prevádzková spoločnosť, a.s.**

Hraničná 662/17, 058 89 Poprad

Call centrum tel. 0850 111 800, info@pvpsas.sk

IČO 36 500 968, IČ DPH: SK2021918459, Zapísané v obchodnom registri Okresného súdu Prešov, oddiel: Sa, Vložka číslo: 1030 1/P

Bankové spojenie: Tatra banka, a.s. Bratislava, IBAN: SK48 1100 0000 0026 2910 7234

www.pvpsas.sk

člen skupiny **VEOLIA**
voda



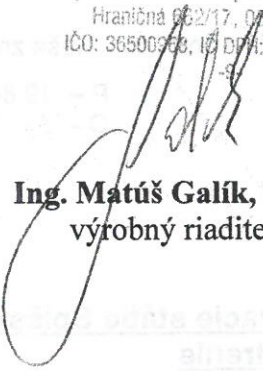


- Stavbu realizovať tak, aby bolo dodržané minimálne a maximálne krytie vodovodného potrubia podľa STN 73 6005.
- Všetky armatúrne zariadenia nachádzajúce sa v stavbe požadujeme osadiť do upravenej nivelety a zachovať k nim voľný prístup z dôvodu ich prevádzkovania a údržby.
- Pred zahájením stavby požiadajte o vytýčenie našich podzemných vedení. Vytýčenie budú realizovať pracovníci PVPS a.s. na základe objednávky a telefonického dohodnutia termínu so správcom siete.

Toto vyjadrenie platí dva roky od jeho vydania.

S pozdravom

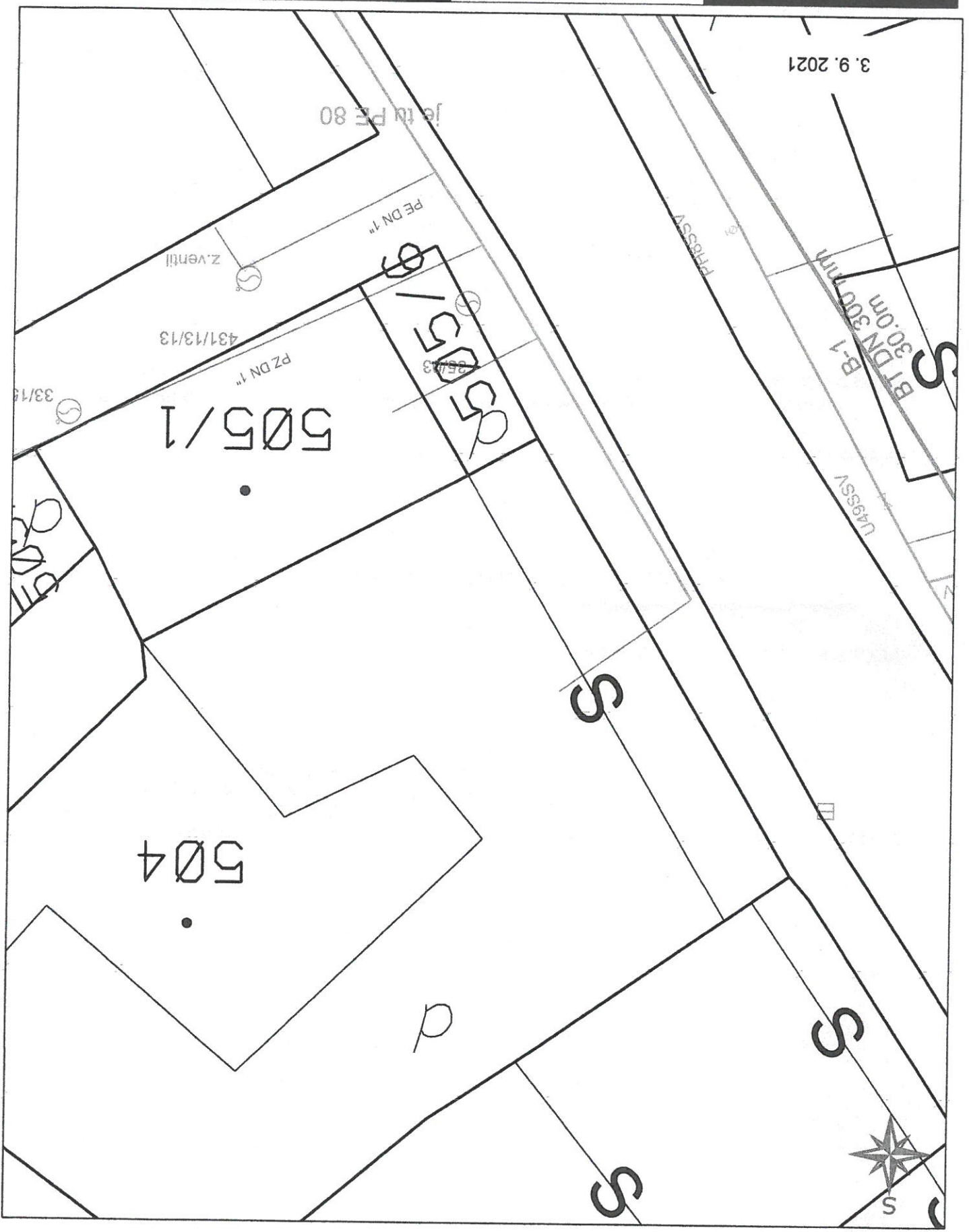
Podtatranská vodárenská
prevádzková spoločnosť, a.s.
Hraničná 882/17, 040 89 Poprad
IČO: 36500958, IČ DPH: SK2021918459



Ing. Matúš Galík, PhD.
výrobný riaditeľ

Prílohy: projekt stavby
situácia z GISu

Na vedomie: vybavujúci
podateľňa



Akciová spoločnosť je zapísaná v obchodnom registri Okresného súdu Bratislava 1, oddiel Sa, vložka číslo 3481/B

- stavebník je **povinný realizovať zemné práce** vo vzdialenosti **menšej ako 1,00 m** na každú stranu od obrysu nízkotlakého (ďalej ako „NTL“) plynovodu a stredotlakého (ďalej ako „STL“) plynovodu a vo vzdialenosti **menšej ako 1,50 m** od obrysu vysokotlakého (ďalej ako „VTL“) plynovodu, až po predchádzajúcom vytýčení týchto plynárenských zariadení, a to **výhradne ručne**, bez použitia strojových mechanizmov, so zvýšenou opatrnosťou, za dodržania STN 73 3050, a to pokiaľ sa jedná o výkopové, ako aj bezvýkopové technológie,
- pred realizáciou akýchkoľvek prác vo vzdialenosti **menšej ako 1,00 m** na každú stranu od obrysu NTL plynovodu a STL plynovodu a vo vzdialenosti **menšej ako 1,50 m** od obrysu VTL plynovodu, **iným spôsobom ako ručne**, je stavebník **povinný** v mieste križovania s plynárenským zariadením (a ak ku križovaniu nedochádza, v mieste priblíženia k plynárenskému zariadeniu) **obnažiť** plynárenské zariadenie **ručne kopanou kontrolnou sondou** pre overenie priestorového uloženia plynárenského zariadenia a taktiež overenie priebehu trasy vrtacieho (resp. pretláčacieho) zariadenia, pričom technické parametre uvedenej sondy sú neoddeliteľnou prílohou tohto stanoviska,
- v prípade, ak zemné práce vo vzdialenosti **menšej ako 1,00 m** na každú stranu od obrysu NTL plynovodu a STL plynovodu **nie je možné realizovať výhradne ručne alebo bezvýkopovou metódou s ručne kopanými kontrolnými sondami**, stavebník je **povinný predložiť SPP-D realizačnú projektovú dokumentáciu a vopred požiadať o stanovenie podmienok** na vykonávanie takýchto prác,
- vykonávanie zemných prác **bezvýkopovou metódou bez ručne kopaných kontrolných sond** vo vzdialenosti **menšej ako 1,50 m** od obrysu VTL plynovodu je **zakázané**,
- ak pri zemných prácach **dôjde k odkrytiu** plynárenského zariadenia, stavebník je povinný kontaktovať pred zasypaním výkopu zástupcu SPP-D (p. Jozef Kvasnica, email: jozef.kvasnica@spp-distribucia.sk) na vykonanie kontroly stavu obnaženého plynárenského zariadenia, podsypu a obsypu plynovodu a uloženia výstražnej fólie; výsledok kontroly bude zaznamenaný do stavebného denníka,
- prístup k akýmkoľvek technologickým zariadeniam SPP-D **nie je povolený** a manipulácia s nimi je prísne zakázaná, pokiaľ sa na tieto práce nevzťahuje vydané povolenie prevádzkovateľa,
- stavebník je povinný zabezpečiť odkryté plynovody, káble, ostatné inžinierske siete počas celej doby ich odkrytia proti poškodeniu,
- stavebník **nesmie bez súhlasu SPP-D** nad trasou plynovodu realizovať také terénne úpravy, ktoré by zmenili jeho doterajšie krytie a hĺbku uloženia, v prípade zmeny úrovne terénu požadujeme všetky zariadenia a poklapy plynárenských zariadení osadiť do novej úrovne terénu,
- každé poškodenie zariadenia SPP-D, vrátane poškodenia izolácie potrubia, musí byť **ihneď ohlásené SPP-D na tel. č. 0850 111 727**, nedodržanie tejto povinnosti môže viesť k vážnemu ohrozeniu života, zdravia a majetku verejnosti,
- upozorňujeme, že SPP-D môže pri všetkých prípadoch poškodenia plynárenských zariadení podať **podnet na Slovenskú obchodnú inšpekciu (SOI)**, ktorá je oprávnená za porušenie povinnosti v ochrannom a/alebo bezpečnostnom pásme plynárenského zariadenia uložiť podľa ustanovení Zákona o energetike **pokutu vo výške 300,- € až 150 000,- €**, **poškodením plynárenského zariadenia môže dôjsť aj k spáchaniu trestného činu všeobecného ohrozenia podľa § 284 a § 285, prípadne trestného činu poškodzovania a ohrozovania prevádzky všeobecne prospešného zariadenia podľa § 286, alebo § 288 zákona č. 300/2005 Z.z. Trestný zákon**,
- stavebník je povinný pri realizácii stavby **dodržiavať ustanovenia Zákona o energetike, Stavebného zákona a iných všeobecne záväzných právnych predpisov**, ako aj podmienky uvedené v Zápise z vytýčenia plynárenských zariadení a taktiež ustanovenia Technických pravidiel pre plyn (TPP) najmä TPP 700 02,
- stavebník je povinný rešpektovať a zohľadniť existenciu plynárenských zariadení a/alebo ich ochranných a/alebo bezpečnostných pásiem,
- stavebník je povinný pri súbahu a križovaní navrhovaných vedení s existujúcimi plynárenskými zariadeniami **dodržať minimálne odstupové vzdialenosti v zmysle STN 73 6005 a TPP 906 01**,
- v zmysle § 79 Zákona o energetike stavebník **nesmie bez súhlasu** prevádzkovateľa distribučnej siete v ochrannom pásme plynárenských zariadení vykonávať činnosti ako ani umiestňovať stavby, kontrolné šachty, trvalé porasty a pod.,
- v zmysle § 80 Zákona o energetike stavebník **nesmie bez súhlasu** prevádzkovateľa distribučnej siete v bezpečnostnom pásme plynárenských zariadení umiestňovať stavby,

OSOBITNÉ PODMIENKY:

- Požadujeme pred pokládkou zámkovej dlažby prizvať pracovníka technickej kontroly a diagnostiky Žilina ku **kontrolne tesnosti** (p. Ing. Peter Vrzgula 044/6265611,0905 492 974), či nedošlo počas zemných prác k porušeniu plyn. rozvodu.
- Poklapy plyn. zariadení upraviť na úroveň terénu tak, aby boli sprístupnené.

Akciová spoločnosť je zapísaná v obchodnom registri Okresného súdu Bratislava 1, oddiel Sa, vložka číslo 3481/B

Ing. Furcoň Dávid

Šrobárova č. 2613/16

058 01 Poprad

Vaša značka	Naše číslo	Vybavuje / kontakt	Bratislava
-	TD/NS/0614/2021/Hy	HYBEN/052/2425202	8. 9. 2021

Vec: **Vyjadrenie k žiadosti o stanovisko k dokumentácii pre ohlásenie drobnej stavby z hľadiska umiestnenia stavby vo vzťahu k bezpečnostným a ochranným pásmam plynárenských zariadení.**

Predmetom stanoviska spoločnosti SPP - distribúcia, a.s. (ďalej len „SPP-D“) je posúdenie predloženej projektovej dokumentácie (ďalej len „PD“) pre ohlásenie drobnej stavby podľa zákona č. 50/1976 Zb. o územnom plánovaní a stavebnom poriadku (stavebný zákon) v znení neskorších predpisov (ďalej len „Stavebný zákon“).

Záujmové územie: **Obec: Spišská Stará Ves, parc.č. 504**
Stavebník: **Antiqua Villa s.r.o., SNP č. 111/150, Spišská Stará Ves**
Názov stavby: **Spišská Stará Ves - SNP č. 111/150 - Parkovacie státie**
Spracovateľ PD: **Ing. Dávid Furcoň**

V záujmovom území sa nachádza/nachádzajú:

plynárenské zariadenie (technologický objekt): **STL plynovod D 50 PE s prípojkami**
ochranné pásmo plynárenského zariadenia: **áno**
bezpečnostné pásmo plynárenského zariadenia: **áno**

Orientačné znázornenie trasy plynárenského zariadenia/umiestnenia technologického objektu, (ďalej len „Orientačné znázornenie“) je prílohou tohto stanoviska.

Orientačné znázornenie má výhradne informatívny charakter a **nenahrádza vytýčenie plynárenského zariadenia** pre účely presného umiestnenia a/alebo realizácie stavby a/alebo výkonu iných činností.

SPP-D, ako prevádzkovateľ distribučnej siete, podľa ustanovení zákona č. 251/2012 Z.z. o energetike a o zmene a doplnení niektorých zákonov v znení neskorších predpisov (ďalej len „Zákon o energetike“):

SÚHLASÍ

**s umiestnením vyššie uvedenej stavby
za dodržania nasledujúcich podmienok:**

VŠEOBECNÉ PODMIENKY:

- Pred realizáciou zemných prác a/alebo pred začatím vykonávania iných činností, je stavebník **povinný požiadať SPP-D o vytýčenie** existujúcich plynárenských zariadení prostredníctvom online formuláru zverejneného na webovom sídle SPP-D www.spp-distribucia.sk (časť E-služby),
- v záujme predchádzania poškodeniam plynárenských zariadení, ohrozeniu ich prevádzky a/alebo prevádzky distribučnej siete, SPP-D vykonáva vytyčovanie plynárenských zariadení do rozsahu 100 m **bezplatne**,
- stavebník je povinný **oznámiť začatie prác** v ochrannom pásme plynárenských zariadení prostredníctvom online formuláru zverejneného na webovom sídle SPP-D www.spp-distribucia.sk (časť E-služby) **najneskôr 3 pracovné dni** pred zahájením plánovaných prác. V prípade neoznámene začatia prác upozorňujeme, že SPP-D môže podať **podnet na Slovenskú obchodnú inšpekciu (SOI)**, ktorá je oprávnená za porušenie povinnosti v ochrannom a/alebo bezpečnostnom pásme plynárenského zariadenia uložiť podľa ustanovení Zákona o energetike **pokutu vo výške 300,- € až 150 000,- €**,
- stavebník prác je povinný zabezpečiť prístupnosť plynárenských zariadení počas realizácie činností z dôvodu potreby prevádzkovania plynárenských zariadení, najmä výkonu kontroly prevádzky, údržby a výkonu odborných prehliadok a odborných skúšok opráv, rekonštrukcie (obnovy) plynárenských zariadení,
- stavebník je povinný umožniť zástupcovi SPP-D vstup na stavenisko a výkon kontroly realizácie činností v ochrannom pásme plynárenských zariadení,

Akciová spoločnosť je zapísaná v obchodnom registri Okresného súdu Bratislava 1, oddiel Sa, vložka číslo 3481/B

S úctou,

SPP – distribúcia, a.s.
Mlynské nivy 44/b
825 11 Bratislava 26
IČO: 34910739

Vladimir Hyben

technik technickej dokumentácie

Prílohy: Orientačné znázornenie
 Technické parametre sondy

UPOZORNENIE:

Orientačné znázornenie **nie je možné samostatne, t.j. bez tohto stanoviska, použiť.**

Toto stanovisko reflektuje stav (existenciu plynárenských zariadení a ich ochranných a bezpečnostných pásiem) ku dňu jeho vydania.

Každú zmenu dokumentácie/umiestnenia stavby, ku ktorej dôjde po vydaní tohto stanoviska, je stavebník povinný prerokovať s SPP-D a požiadať SPP-D o vyjadrenie k navrhovanej zmene.

Stanovisko a podmienky v ňom stanovené sú platné v prípade, ak ohlásenie drobnej stavby bude podané **najneskôr do 8. 9. 2022**, ak stavebník túto lehotu zmešká, je povinný požiadať SPP-D o vydanie nového stanoviska.

SPP-D je v súlade s príslušnými právnymi predpismi oprávnená toto stanovisko zrušiť v prípade, ak dôjde k podstatnej zmene skutkových okolností, z ktorých SPP-D pri vydávaní tohto stanoviska vychádzala, alebo v prípade, ak dôjde k zmene ustanovení právnych predpisov, na základe ktorých bolo toto stanovisko vydané.



Váš list číslo/zo dňa: 362167/2021/25.08.2021
Naše číslo: 14903/2021/
Vybavuje: Ing. Ladislav Dický
E-mail: dicky_ladislav@vsdas.sk
Miesto/Dátum: PP/25.08.2021

Antiqua Villa s.r.o.
SNP 111/150
061 01 Spišská Stará Ves

Vec: Vyjadrenie prevádzkovateľa distribučnej sústavy VSD, a.s. k projektovej dokumentácii

Názov stavby: Parkovacie státie

Odborné miesto:

Vážený žiadateľ,

Našej spoločnosti bola predložená na posúdenie situácia z projektovej dokumentácie (PD) nižšie uvedenej stavby:

Identifikačné údaje:

- a) Stavba: Parkovacie státie
- b) Žiadateľ: Antiqua Villa s.r.o.
- c) Miesto stavby: parc. č. 504 k.. Spišská Stará Ves

Vyjadrenie

K uvedenej stavbe podľa predloženej projektovej dokumentácie nemáme z hľadiska záujmov a pôsobnosti našej spoločnosti výhrady, ktoré by boli prekážkou pre vydanie stavebného povolenia, pokiaľ budú dodržané naše podmienky.

V záujmovom území stavby sa nachádzajú nami spravované vonkajšie podzemné káblové vedenia NN. Trasy podzemných káblových vedení Vám poskytneme na základe žiadostí o zakreslenie sieti, ktorú prosíme zaslať cez portál eVSD na stránke www.vsds.sk, po prihlásení do Vášho účtu.

V zmysle § 43 zákona 251/2012 Z.z. sa na ochranu zariadení sústavy zriaďujú ochranné pásma. Ochranné pásmo je priestor v bezprostrednej blízkosti zariadenia sústavy, ktorý je určený na zabezpečenie spoľahlivej a plynulej prevádzky a na zabezpečenie ochrany života a zdravia osôb a majetku.

Ochranné pásmo vonkajšieho podzemného elektrického vedenia je vymedzené zvislými rovinami po oboch stranách krajných káblov vedenia vo vodorovnej vzdialenosti meranej kolmo na toto vedenie od krajného kábla. Táto vzdialenosť je 1 m pri napätí do 110 kV vrátane vedenia riadiacej regulačnej a zabezpečovacej techniky.

V ochrannom pásme vonkajšieho podzemného elektrického vedenia a nad týmto vedením je zakázané zriaďovať stavby, konštrukcie, skládky, vysádzať trvalé porasty a používať osobitne ťažké mechanizmy, vykonávať bez predchádzajúceho súhlasu prevádzkovateľa elektrického vedenia zemné práce a iné činnosti, ktoré by mohli ohroziť elektrické vedenie, spoľahlivosť a bezpečnosť prevádzky, prípadne sťažiť prístup k elektrickému vedeniu.

S plánovanou realizáciou parkoviska v blízkosti podzemných vedení súhlasíme, žiadame však dodržať nasledovné podmienky:

1. Pred začatím zemných prác v prípade potreby si objednáte vytyčenie káblov zaslaním objednávky a mapového podkladu s vyznačenou záujmovou oblasťou na e-mailovú adresu: skripko_stefan@vsdas.sk, tel. 055 610 2792 - Ing. Štefan Škripko, alebo stolicny_peter@vsdas.sk,

Kontakty

Zákaznícka linka VSD: 0850 123 312 • info@vsds.sk • www.vsds.sk • Poruchová linka VSD: 0800 123 332

Adresa pre písomný kontakt: Východoslovenská distribučná, a.s., Mlynská 31, 042 91 Košice, Slovenská republika

Spoločnosť je zapísaná v Obchodnom registri Okresného súdu Košice I, oddiel Sa, vložka 1411/V, IČO: 36 599 361, DIČ: 2022082997, IČ DPH: SK2022082997

Bankové spojenie: Citibank Europe plc., pobočka zahraničnej banky, IBAN: SK07 8130 0000 0020 0848 0108, BIC: CITI SK BA



tel. 055 610 2213 – Ing. Peter Stoličný.

2. Odkryté vedenie musí byť chránené proti mechanickému poškodeniu.
3. Pred zasypáním odkrytého kábla Východoslovenskej distribučnej a.s. žiadame, aby bol prizvaný zástupca našej spoločnosti kvôli kontrole nepoškodenosti vedenia. Zástupcu našej spoločnosti žiadame kontaktovať minimálne 2 pracovné dni pred zasypáním odkrytého kábla. Kontakt na zástupcu našej spoločnosti: 055/6102017.
4. Pri zmene kategórie priestoru (povrchu) nad jestvujúcimi NN podzemnými vedeniami v zmysle STN 73 6005 (chodník, vozovka, voľný terén) je potrebné na náklady stavebníka doplniť podľa potreby ochranu el. káblov proti ich mechanickému poškodeniu v súlade s normami STN 34 1050, STN 33 2000-5-52 a 73 6005.

Ďalej Vás upozorňujeme, že môže dôjsť k styku s elektroenergetickými zariadeniami, ktoré nie sú v majetku VSD, a.s., prostredníctvom, ktorých sú napájaní odberatelia elektrickej energie. Ich priebehy nevidujeme.

Vyjadrenie platí jeden rok a pričom aj pred uplynutím tejto lehoty stráca platnosť v prípade zmeny údajov na základe ktorých bolo vydané.

S pozdravom

Ing. Vladimír Petruľák
vedúci technik - rozvoj distribučnej sústavy VN a NN

Ing. Ladislav Dický
technik VN a NN - rozvoj distribučnej sústavy

Kontakty

Zákaznícka linka VSD: 0850 123 312 • info@vsds.sk • www.vsds.sk • **Poruchová linka VSD:** 0800 123 332

Adresa pre písomný kontakt: Východoslovenská distribučná, a.s., Mlynská 31, 042 91 Košice, Slovenská republika

Spoločnosť je zapísaná v Obchodnom registri Okresného súdu Košice I, oddiel Sa, vložka 1411/V, IČO: 36 599 361, DIČ: 2022082997, IČ DPH: SK2022082997
Bankové spojenie: Citibank Europe plc., pobočka zahraničnej banky, IBAN: SK07 8130 0000 0020 0848 0108, BIC: CITI SK BA



Kontakt: Slovak Telekom, a.s., Bajkalská 28, 817 62 Bratislava
číslo účtu: 2940223/7500
IČO/IČ DPH: 35 763 469/SK2020273893
Obch. register: Obchodný register Okresného súdu BA I, Sa 2081/B

Číslo vyjadrenia: 6612125572

Cena: 13.9 Euro

Antiqua Villa s.r.o.

Igor Eliáš

SNP 111/150

061 01 Spišská Stará Ves

**Vyjadrenie k existencii telekomunikačných vedení a rádiových zariadení
a všeobecné podmienky ochrany siete spoločnosti Slovak Telekom, a.s. a DIGI
SLOVAKIA, s.r.o.***

Podľa § 66 ods. 6 zákona č. 351/2011 Z. z. o elektronických komunikáciách, pre účely územného
a stavebného konania a v zmysle ďalších právnych predpisov.

Vydané pre:

Stavebník	Antiqua Villa s.r.o. Igor Eliáš	
Zaujímavé územie	Názov stavby	Parkovacie státie
	Dôvod žiadosti	Ohlásenie drobnej stavby
	Účel stavby	Drobné stavebné úpravy
	Katastrálne územie	Spišská Stará Ves
Parcelné číslo		504

Číslo vyjadrenia:
6612125572

Platnosť vyjadrenia do:
25.02.2022

Dátum vydania:
25.08.2021

Žiadateľ vo svojej žiadosti vyznačil zaujímavé územie a vyplnil všetky potrebné údaje pre vydanie vyjadrenia o existencii telekomunikačných vedení a rádiových zariadení (ďalej len Vyjadrenie). Žiadateľ zodpovedá za správnosť a úplnosť vyplnenej žiadosti a zároveň za to, že uvedené parcelné čísla zodpovedajú vyznačenému zaujímavému územiu v mape zobrazenej nižšie (ďalej len polygón).

Na základe Vašej žiadosti o vyjadrenie Vám Slovak Telekom, a.s. dáva nasledovné stanovisko pre vyznačené zaujímavé územie.

Dôjde do styku

so sieťami elektronických komunikácií (ďalej len SEK) spoločností Slovak Telekom, a.s. a/alebo DIGI SLOVAKIA, s.r.o.

Slovak Telekom a.s. a DIGI SLOVAKIA, s.r.o. požadujú zahrnúť do podmienok určených stavebným úradom pre vydanie rozhodnutia o umiestnení stavby alebo stavebného povolenia Všeobecné podmienky ochrany SEK, ktoré sú neoddeliteľnou súčasťou tohto stanoviska. Zároveň je stavebník povinný rešpektovať nasledovné:

1. Existujúce zariadenia sú chránené ochranným pásmom (§68 zákona č. 351/2011 Z. z.) a zároveň je potrebné dodržať ustanovenie §65 zákona č. 351/2011 Z. z. o ochrane proti rušeniu.
2. Vyjadrenie stráca platnosť uplynutím doby platnosti uvedenej vyššie vo vyjadrení, v prípade zmeny vyznačeného polygónu, dôvodu žiadosti, účelu žiadosti, v prípade ak uvedené parcelné číslo v žiadosti nezodpovedá vyznačenému polygónu alebo ak si stavebník nesplní povinnosť podľa bodu 3.
3. Stavebník alebo ním poverená osoba je povinná v prípade ak zistil, že jeho zámer, pre ktorý podal uvedenú žiadosť je v kolízii so SEK Slovak Telekom, a.s. a/alebo DIGI SLOVAKIA, s.r.o. alebo zasahuje do ochranného pásma týchto sietí (najneskôr pred spracovaním projektovej dokumentácie stavby), vyzvať spoločnosť Slovak Telekom, a.s. na stanovenie konkrétnych podmienok ochrany alebo preloženia SEK prostredníctvom zamestnanca spoločnosti povereného správou siete:

* Spoločnosť DIGI SLOVAKIA, s.r.o., Röntgenova 26, 851 01 Bratislava, IČO: 35 701 722, spoločnosť s ručením obmedzeným zapísaná v Obchodnom registri Okresného súdu Bratislava I, oddiel Sro, vložka č. 24813/B poverila spoločnosť Slovak Telekom, a.s. na vydávanie vyjadrení podľa § 66 ods. 6 zákona č. 351/2011 Z.z. vo vzťahu k verejnej elektronickej komunikačnej sieti spoločnosti DIGI SLOVAKIA, s.r.o., na komunikáciu so žiadateľmi a na vytyčovanie vedení verejnej elektronickej komunikačnej siete spoločnosti DIGI SLOVAKIA, s.r.o. na povrchu terénu.

Číslo vyjadrenia: 6612125572



Klein Štefan, stefan.klein@telekom.sk, +421 52 7733845

4. V zmysle § 66 ods. 7 zákona č. 351/2011 Z.z. o elektronických komunikáciách sa do projektu stavby musí zakresliť priebeh všetkých zariadení v mieste stavby. Za splnenie tejto povinnosti zodpovedá projektant.
5. Zároveň upozorňujeme stavebníka, že v zmysle §66 ods. 10 zákona č. 351/2011 Z.z. je potrebné uzavrieť dohodu o podmienkach prekládky telekomunikačných vedení s vlastníkom dotknutých SEK.. Bez uzavretia dohody nie je možné preložiť zrealizovať prekládku SEK.
6. Upozorňujeme žiadateľa, že v textovej časti vykonávacieho projektu musí figurovať podmienka spoločnosti Slovak Telekom, a.s. a DIGI SLOVAKIA, s.r.o. o zákaze zriaďovania skládok materiálu a zriaďovania stavebných dvorov počas výstavby na existujúcich podzemných kábloch a projektovaných trasách prekládok podzemných telekomunikačných vedení a zaradení.
7. V prípade ak na Vami definovanom území v žiadosti o vyjadrenie sa nachádza nadzemná telekomunikačná sieť, ktorá je vo vlastníctve Slovak Telekom, a.s. a/alebo DIGI SLOVAKIA, s.r.o., je potrebné zo strany žiadateľa zabezpečiť nadzemnú sieť proti poškodeniu alebo narušeniu ochranného pásma.

8. Nedodržanie vyššie uvedených podmienok ochrany zariadení je porušením povinností podľa § 68 zákona č. 351/2011 Z.z. o elektronických komunikáciách v platnom znení.

9. V prípade, že žiadateľ bude so zemnými prácami alebo činnosťou z akýchkoľvek dôvodov pokračovať po tom, ako vydané vyjadrenie stratí platnosť, je povinný zastaviť zemné práce a požiadať o nové vyjadrenie.

Pred realizáciou výkopových prác je stavebník povinný požiadať o vytýčenie polohy SEK spoločností Slovak Telekom, a.s. a DIGI SLOVAKIA, s.r.o. na povrchu terénu. Vzhľadom k tomu, že na Vašom záujmovom území sa môžu nachádzať zariadenia iných prevádzkovateľov, ako sú napr. rádiové zariadenia, rádiové trasy, televízne káblové rozvody, týmto upozorňujeme žiadateľa na povinnosť vyžiadať si obdobné vyjadrenie od prevádzkovateľov týchto zariadení.

10. Vytýčenie polohy SEK spoločností Slovak Telekom a.s. a DIGI SLOVAKIA, s.r.o. na povrchu terénu vykoná Slovak Telekom, a.s. základe objednávky zadanej cez internetovú aplikáciu na stránke:

<https://www.telekom.sk/vyjadrenia>

Vytýčenie bude zrealizované do troch týždňov od podania objednávky.

11. Stavebník alebo ním poverená osoba je povinná bez ohľadu na vyššie uvedené body dodržať pri svojej činnosti aj Všeobecné podmienky ochrany SEK, ktoré tvoria prílohu tohto vyjadrenia.

12. Žiadateľ môže vyjadrenie použiť iba pre účel, pre ktorý mu bolo vystavené. Okrem použitia pre účel konaní podľa stavebného zákona a následnej realizácie výstavby, žiadateľ nie je oprávnený poskytnuté informácie a dáta ďalej rozširovať, prenajímať alebo využívať bez súhlasu spoločnosti Slovak Telekom, a.s.

13. Žiadateľa zároveň upozorňujeme, že v prípade ak plánuje napojiť nehnuteľnosť na verejnú elektronickú komunikačnú sieť úložným vedením, je potrebné do projektu pre územné rozhodnutie doplniť aj telekomunikačnú prípojku.

14. Poskytovateľ negarantuje geodetickú presnosť poskytnutých dát, Poskytnutie dát v elektronickej forme nezbavuje žiadateľa povinnosti požiadať o vytýčenie.

15. Prílohy k vyjadreniu:

- Všeobecné podmienky ochrany SEK
- Situačný výkres obsahujúci záujmové územie žiadateľa

Dôležité upozornenie: Od 1.1.2017: V § 67e ods. 1 zákona c. 351/2011 Z. z. o elektronických komunikáciách sa zavádza povinnosť, aby všetky novopostavené budovy a budovy, ktoré prechádzajú stavebnými úpravami vnútorných rozvodov, na ktorých uskutočnenie je potrebné stavebné povolenie, boli vybavené vysokorychlostnou fyzickou infraštruktúrou v budove a prístupovým bodom k nej.

za prevádzkovateľa SEK


Slovak Telekom a.s.
Bajkalská 28
817 62 Bratislava

48



Všeobecné podmienky ochrany SEK

1. V prípade, že zámer stavebníka, pre ktorý podal uvedenú žiadosť, je v kolízii so SEK Slovak Telekom, a.s. a/alebo DIGI SLOVAKIA, s.r.o. alebo zasahuje do ochranného pásma týchto sietí, je stavebník po konzultácii so zamestnancom Slovak Telekom, a.s. povinný zabezpečiť:

- Ochranu alebo preloženie sietí v zmysle konkrétnych podmienok určených zamestnancom Slovak Telekom, a.s.
- Vypracovanie projektovej dokumentácie v prípade potreby premiestnenia telekomunikačného vedenia
- Odsúhlasenie projektovej dokumentácie v prípade potreby premiestnenia telekomunikačného vedenia

V lokalite predmetu Vašej žiadosti je oprávnený vykonávať práce súvisiace s preložením sietí (alebo vybudovaním telekomunikačnej prípojky) iba zmluvný partner:

SPOJSTAV, spol. s r.o., spojstav@spojstavke.sk, 055/7292632, 053/4411177

UPOZORNENIE: V káblovej ryhe sa môže nachádzať viac zariadení (káble, potrubia) s rôznou funkčnosťou.

2. Pri akýchkoľvek prácach, ktorými môžu byť ohrozené alebo poškodené zariadenia, je žiadateľ povinný vykonať všetky objektívne účinné ochranné opatrenia tým, že zabezpečí:

- Pred začatím zemných prác vytýčenie a vyznačenie polohy zariadení priamo na povrchu terénu,
- Preukázateľné oboznámenie zamestnancov, ktorí budú vykonávať zemné práce, s vytýčenou a vyznačenou polohou tohto zariadenia a tiež s podmienkami, ktoré boli na jeho ochranu stanovené
- Upozornenie zamestnancov vykonávajúcich zemné práce na možnú polohovú odchýlku ± 30 cm skutočného uloženia vedenia alebo zariadenia od vyznačenej polohy na povrchu terénu
- Upozornenie zamestnancov, aby pri prácach v miestach výskytu vedení a zariadení pracovali s najväčšou opatrnosťou a bezpodmienečne nepoužívali nevhodné náradie (napr. hĺbiace stroje)
- Aby boli odkryté zariadenia riadne zabezpečené proti akémukoľvek ohrozeniu, krádeži a poškodeniu vo vzdialenosti 1,5 m na každú stranu od vyznačenej polohy zariadenia
- Zhutnenie zeminy pod káblami pred jeho zakrytím (zasypaním)
- Bezodkladné oznámenie každého poškodenia zariadenia na telefónne číslo 0800123777
- Overenie výškového uloženia zariadenia ručnými sondami (z dôvodu, že spoločnosť Slovak Telekom, a.s. a DIGI SLOVAKIA, s.r.o. nezodpovedajú za zmeny priestorového uloženia zariadenia vykonané bez ich vedomia)

UPOZORNENIE: V prípade, že počas výstavby je potrebné zvýšiť, alebo znížiť krytie tel. káblov je toto možné vykonať len so súhlasom povereného zamestnanca ST.

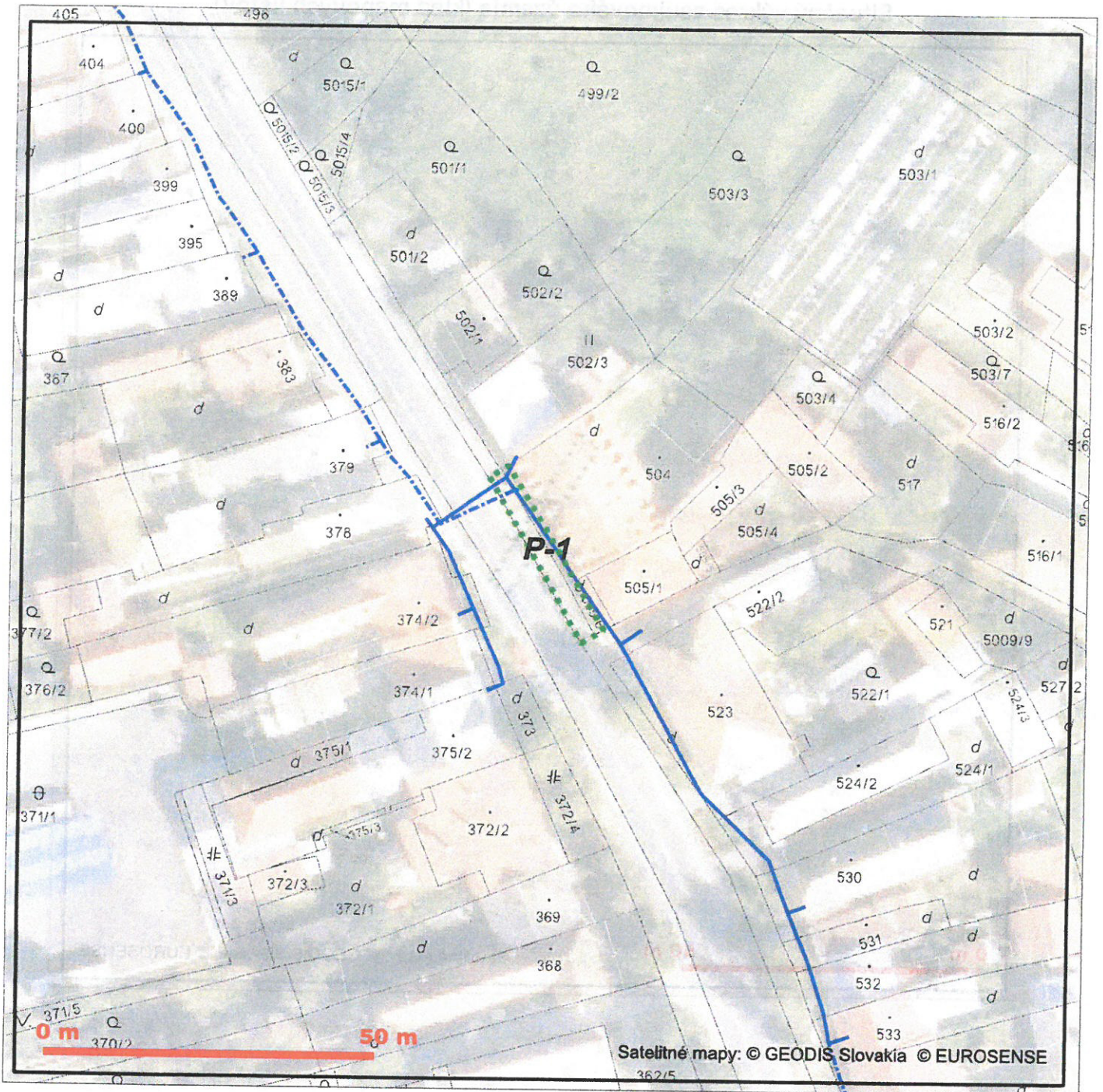
3. V prípade požiadavky napojenia lokality, resp. objektu, na VSST (verejná sieť ST) je potrebné si podať žiadosť o určenie bodu napojenia, (www.telekom.sk).

4. Žiadame dodržať platné predpisy podľa STN 73 6005 pre priestorovú úpravu vedení v plnom rozsahu.



Platí iba s číslom vyjadrenia 6612125572 .
Zakreslené polohy zariadení v prílohe sú iba informatívne.

Situačný výkres - list P-1



LEGENDA

- Zájmové územie
- ⊕ Bod napojenia
- Trasa podzemných oznamovacích vedení ST - zameraný priebeh
- Trasa podzemných oznamovacích vedení ST - nezameraný priebeh
- Trasa podzemných oznamovacích vedení ST - odhadovaný priebeh

- Trasa káblovodu alebo kolektoru - zameraný priebeh
- Trasa káblovodu alebo kolektoru - nezameraný priebeh
- Šachta káblovodu alebo kolektoru
- Trasa podzemných elektrických vedení ST - zameraný priebeh
- Trasa podzemných elektrických vedení ST - nezameraný priebeh
- Trasa podzemných elektrických vedení ST - odhadovaný priebeh



Platí iba s číslom vyjadrenia 6612125572 .
Zakreslené polohy zariadení v prílohe sú iba informatívne.

Situačný výkres zaujmového územia (klad mapových listov)

